

### Vivienda 3.3.A

#### SUPERFICIES CONSTRUIDAS

VIVIENDA	REPERCUSIÓN ZZ.CC	TOTAL VIVIENDA
131.94	40.80	172.74

#### OTRAS SUPERFICIES CONSTRUIDAS

TERRAZA CUBIERTA	TERRAZA DESCUBIERTA	TERRAZA CON PERGOLA	PISCINA	SOLARIUM
		99.89	4.40	98.69

#### SUPERFICIES ÚTILES SEGÚN DECRETO BOJA 218/2005

ÚTILES INTERIORES	SEGÚN DECRETO
108.76	119.64

Las superficies indicadas están calculadas conforme al Decreto 218/2005 de Información al consumidor en la compraventa y arrendamiento de viviendas Andalucía. Se incluyen en el cálculo las superficies bajo rasante.

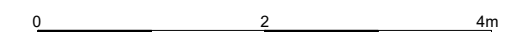
La propiedad se reserva la facultad de incluir las modificaciones necesarias por exigencias técnicas y/o jurídicas por cualesquiera administraciones u organismos públicos.

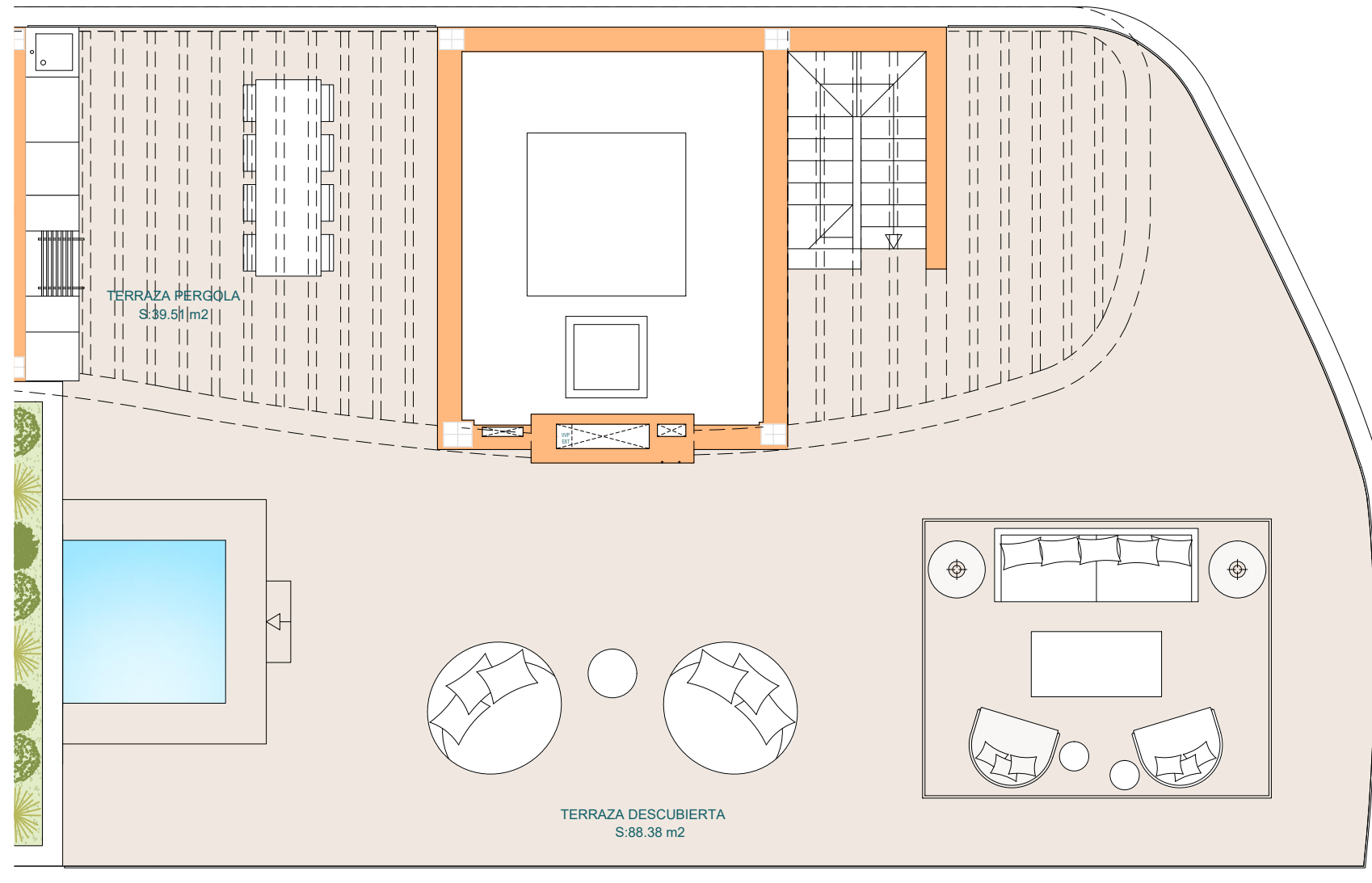
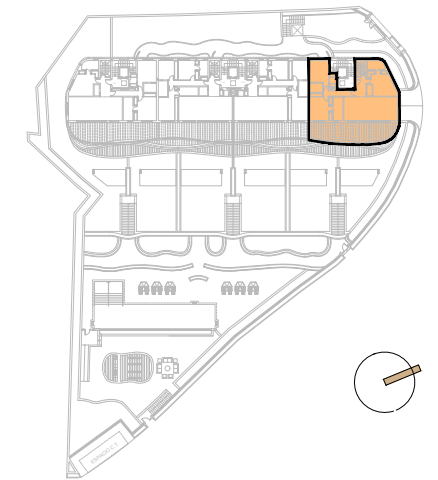
Todo el mobiliario, incluido el de la cocina, es meramente informativo. Los giros de las puertas y la distribución de aparatos sanitarios no son vinculantes.

Las superficies expresadas son aproximadas, pudiendo experimentar modificaciones por razones de índole técnica en el desarrollo del proyecto de ejecución o durante el transcurso de las obras.



ESCALA GRÁFICA





### Vivienda 3.3.A - SOLARIUM

#### SUPERFICIES CONSTRUIDAS

VIVIENDA	REPERCUSIÓN ZZ.CC	TOTAL VIVIENDA
131.94	40.80	172.74

#### OTRAS SUPERFICIES CONSTRUIDAS

TERRAZA CUBIERTA	TERRAZA DESCUBIERTA	TERRAZA CON PERGOLA	PISCINA	SOLARIUM
		99.89	4.40	98.69

#### SUPERFICIES ÚTILES SEGÚN DECRETO BOJA 218/2005

ÚTILES INTERIORES	SEGÚN DECRETO
108.76	119.64

Las superficies indicadas están calculadas conforme al Decreto 218/2005 de Información al consumidor en la compraventa y arrendamiento de viviendas Andalucía. Se incluyen en el cálculo las superficies bajo rasante.

La propiedad se reserva la facultad de incluir las modificaciones necesarias por exigencias técnicas y/o jurídicas por cualesquiera administraciones u organismos públicos.

Todo el mobiliario, incluido el de la cocina, es meramente informativo. Los giros de las puertas y la distribución de aparatos sanitarios no son vinculantes.

Las superficies expresadas son aproximadas, pudiendo experimentar modificaciones por razones de índole técnica en el desarrollo del proyecto de ejecución o durante el transcurso de las obras.



ESCALA GRÁFICA

